

BSZ
Berufsschulzentrum

ZUR B 29

Gehwegeplan
Zum Räum- und Streuplan

NACH SCHWÄBISCH GMÜND

OBERBETTRINGERSTRASSE

NACH HEUBACH

H / HS
Hörsaalgebäude

Mensa

A

PARKPLATZ OST

PARKPLATZ OST

KUGELSTOSSSEN

BEACHVOLLEYBALL

PARKPLATZ WEST

WIESE

C
Landratsamt
Oberbettringer Str.
166

A

Institutsgebäude

WIESE

TENNISPLATZ

GYMNASTIKWIESE

SH / SRSh
Sporthalle

B


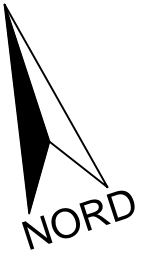
SCHULGARTEN

SPORTPLATZ


B

Kinderkrippe

**Wo ist welcher Raum?
Buchstaben = Gebäude
Zahl = 1. Zahl = Stockwerk
"- " zwischen Buchstaben und
Zahl bedeutet Untergeschoss**



L
Altbau / Lessingstraße 7



D
Hauberweg 48

Pädagogische Hochschule Oberbettringerstraße 200 73525 Schwäbisch Gmünd		TELEFON:
BAUWERK: Campusgelände		
PLANINHALT: Lageplan		
Stand: 22.09.2016	Gezeichnet: La/Fu	